Komisija za turno kolesarstvo
pri Planinski zvezi Slovenije

Uršlja gora

Boštjan Cink

Seminarska naloga
v okviru tečaja za Turno kolesarske vodnike
Valvazorjev dom pod Stolom
2. - 5. julij 2009

Tura:

Dolžina: 30,5 km
Višinska razlika (Ivarčko jezero – vrh Uršlje): 1050m
Skupno vzpona: 1230 m
Skupno spusta: 1180m
Vrh: 1699m nm.v.
Čas vožnje: 2 uri 45 minut (brez postankov)
Težavnost: zelo težka
Izdodišče in cilj: Ivarčko jezero na Koroškem

Kratek opis poti:
Kolesarska tura zaobkroži Uršljo goro. Vmesni cilj ture je vrh Uršlje gore (1699m), do katerega nas vodi zahtevnejši, 2 km dolg vzpon, ki pa ga v celoti prekolesarijo le bolje pripravljeni kolesarji. Koča na vrhu nam nudi možnost počitka in okrepčila, razgledi iz vrha pa nam poplačajo naporno kolesarjenje navkreber. Na vrhu se nahaja tudi najvišje ležeča cerkev na slovenskem, romarska cerkev Sv. Uršule. Tura je primerna le za gorska kolesa, od kolesarjev pa se zahteva dobra fizična pripravljenost.

Višinski diagram poti:

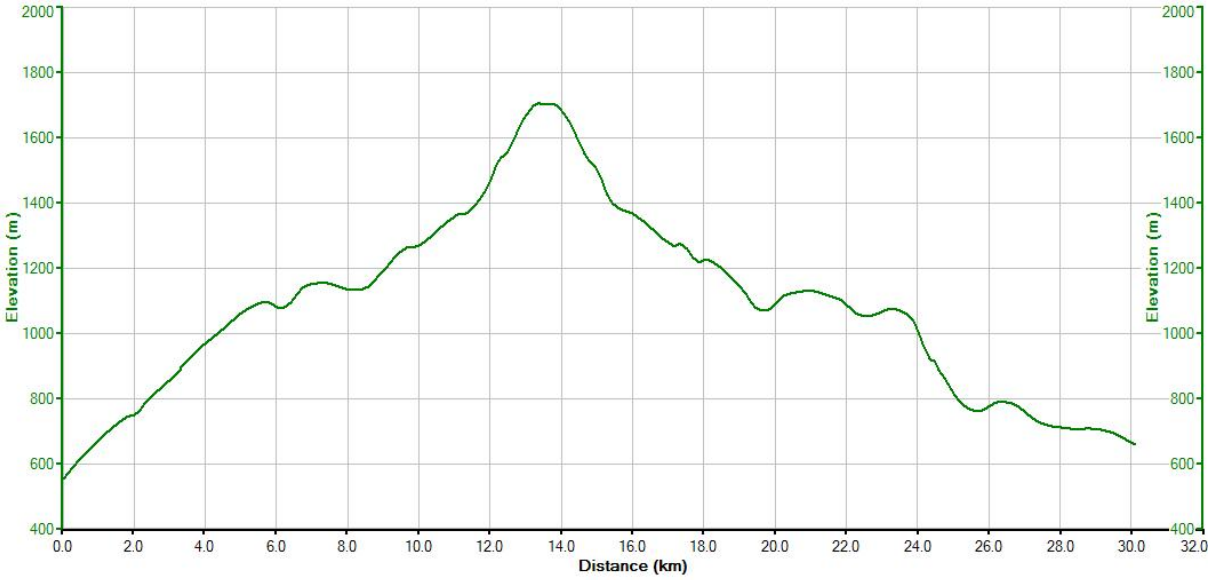

Odločitev o turi:
V mesecu januarju 2009 je občni zbor kolesarskega društva Lovrenc na Pohorju sprejel program aktivnosti za tekoče leto. Kolesarski vzpon na Uršljo goro se planira za mesec julij.

Objava ture:
V kolesarskem društvu izlete in ostale novice objavljamo preko društvene spletne strani. Tako se je novica o turi razposlala vsem članom društva po mailing listi, skupno s priponko, t.j. zemljevidom poti in višinskim diagramom. Za vsa dodatna vprašanja in informacije je na

voljo forum, kjer člani društva podebatiramo o planiranem izletu, vodje tur pa podajo še vse morebitne podrobne informacije.



Ogledna tura:
Ogledna tura je namenjena:

1. seznanitvi vodnika s traso
2. opredelitvi morebitnih nevarnosti na poti
3. določitvi mest za počitek
4. proučitvi razglednih mest, znamenitosti (tukaj si pomagamo tudi s spletom)

Konkretno sva ogledno turo opravila skupaj s pomočnikom, že izkušenim PZS vodnikom. Največji del poti sva prevozila z avtom, za avto nedostopna mesta pa prekolesarila s kolesi.

Ugotovila sva:

1. da morajo biti udeleženci dobro kondicijsko pripravljeni, saj vrh Uršlje gore sicer ne bo dosegel vsak

2. nevarna mesta na poti, t.j. spust z vrha gore, kjer je potrebno biti še posebno previden, saj je na strmem spustu rampa
3. določila sva 3 mesta za počitek; t.j. koča na Naravskih ledinah, dom na Uršlji gori in pa poštarski dom pod Plešivcem.
4. kot zanimivosti na poti sva izpostavila:
    - razglede z vrha Uršlje gore
    - cerkev Sv. Uršule
    - Ivarčko jezero

Organizacija prevoza:
Izlet smo objavili 14 dni pred samo turo, rok za prijavo pa smo postavili do 3 dni pred turo. V času 3 dni lahko iz izkušenj namreč v miru organiziramo potreben prevoz. Ker nas je bilo prijavljenih skupno 5 udeležencev, smo transport koles uredili kar z osebnimi avtomobili, ki imajo nameščene nosilce za prevoz koles (npr. Thule).

Po sklepu občnega zbora, se za vsako vožnjo za potrebe prevoza na turo in nazaj »prevoznikom«, ki so hkrati člani društva, izplača kilometrina v vrednosti 0,30€/km. Kilometrina se pokrije iz društvenih sredstev. Na ta način refundiramo nastale potne stroške in nimamo težav s prostovoljci šoferji.

Dan odhoda:
Dne 11.7.2009 smo se kolesarji že pred 7.00 uro pričeli zbirati na dogovorjenem mestu v Lovrencu na Pohorju. Ne glede na skupno vožnjo je vsak udeleženec prejel sprintan zemljevid z označeno traso poti. Kolesa smo naložili na avte, a glede na 5 prijavljenih smo bili skupno le štirje. Peto prijavljeno osebo na telefon nikakor nismo uspeli priklicati, zato nismo vedeli, če si je premislila ali pa se je zaspala. Ker je prijavljen udeleženec naš dolgoletni član, smo se odpravili po njega domov. Na srečo se je le zaspal in nas je bil prav vesel, da ga nismo pustili doma. Tako smo le še dali kilometre na nulo (za obračun kilometrine) in se odpravili Koroški naproti…

Opis poti:
1. iz parkirišča na Ivarčkem jezeru se spustimo po asfaltirani cesti proti Kotljam. Na prvem odcepu zavijemo levo in se skozi gozd spustimo do naslednjega razcepa. S1
2. zavijemo levo v smeri smučarske koče pod Uršljo goro (tabla). V2
3. Mimo koče nadaljujemo pot po makedamski cesti in na prvem križišču zavijemo levo.

4. pot nadaljujemo po utrjenem makedamu do naslednjega razcepa, kjer zavijemo desno proti Naravskim ledinam (tabla). V3
5. po nekaj sto mestih naletimo na naslednji razcep, a se držimo ravno po glavni cesti. V2

6. pot nadaljujemo vse do koče na Naravskih ledinah (1072m), kjer si odpočijemo, ter obnovimo zaloge vode. V2
7. Od koče se vrnemo na glavno cesto, kjer zavijemo desno.
8. kolesarimo vse do naslednjega razcepa (tudi pohodniško izhodišče), kjer zavijemo rahlo desno navzdol. S2

9. Nadaljujemo po bolj ravninskem predelu vse do razcepa, kjer zavijemo levo navzgor proti Uršlji gori.
10. Pot se že prične rahlo vzpenjati, ko pridemo do razcepa pri kapelici, kjer zavijemo levo navzgor. V3
11. Od tukaj se prične naša pot strmeje vzpenjati navkreber V5
12. Ko pridemo pod vznožje Uršlje, se pričnemo tega zares zavedati, saj se pot naenkrat očitno prevesi v hud klanec, ki traja vse do vrha (cca 2 km). V6
13. Na razpotju pešpoti zavijemo desno proti rampi.

14. Pot nadaljujemo po strmem klancu navzgor vse do doma na Uršlji gori. Na poti navkreber bo za marsikoga potreben tudi sestop s kolesa, zaradi naklona vzpona.
15. Na koči si odpočijemo. Poleg koče stoji tudi cerkev Sv. Uršule, ki velja za najvišje ležečo cerkev na slovenskem.

16. Odkolesarimo še nekaj sto metrov naprej na vrh Uršlje gore (1699m). V3 Z Uršlje gore je obširen razgled. Na vzhodu in jugovzhodu ležijo Mislinjska, Šaleška in Spodnja Savinjska dolina, lepo vidimo Slovenj Gradec, Velenje in Šoštanj, zadaj pa Pohorje, Paški Kozjak, Goro Oljko in Posavsko hribovje; proti jugu so Smrekovec, Golte, Dobrovlje, Menina planina, za Belimi Vodami pa vidimo tudi delček Gornje Savinjske doline; od jugozahoda proti severozahodu se zvrstijo Raduha, Olševa, Savinjske Alpe, Peca in Svinška planina; na severu leži Mežiška dolina z Ravnami in Prevaljami; v podnožju Uršlje gore vidimo Ivarčko jezero, Kotlje in Preški Vrh, desno hriboviti Selovec, za dolino Strojno in Črneško goro, zadaj pa Golico; na severovzhodu se kaže delček Dravske doline s Košenjakom nad njo. Ob dobri vidljivosti vidimo tudi Julijce s Triglavom, Visoke Ture in Panonsko nižino.

17. Sledi strm spust (2 km) po isti poti, po kateri smo pred tem kolesarili in tiščali navzgor. Na spustu bodimo previdni, saj je na poti ponovno rampa. Spust se po dveh kilometrih malo umiri in tako nadaljujemo vse do križišča. S6
18. V križišču, pod katerim je kapelica in kjer seka tudi planinska pot, zavijemo levo navzdol in tako nadaljujemo našo pot do naslednjega križišča, kjer zavijemo desno. S3
19. V naslednjem križišču se držimo levo v smeri poštarskega doma pod Plešivcem. Na poti nas po daljšem času čaka tudi krajši vzpon. V2

20. Mimo kmetije Vernšek odkolesarimo naprej. Urejen makedam kmalu zamenja zahtevnejši spust po pešpoti. S4



21. Kmalu prispemo na večji travnik. Pred kapelo zavijemo levo in se ob robu gozda po travniku spustimo S3 do urejene makedamske ceste, kjer zavijemo levo.
22. Na poštarskem domu pod Plešivcem si odpočijemo, nato pa se spustimo dalje.
23. V naslednjem križišču pri kmetiji Šuler se držimo levo in nadaljujemo po ravninskem delu do naslednjega odcepa, kjer zavijemo desno.
24. Sledi spust po glavni cesti S2 vse do Ivarčkega jezera, kjer je naše poti konec.

Analiza kolesarske ture:

Za vse pozitivne in negativne kritike je udeležencem vedno na voljo forum. Tokrat so na njem zgolj pozitivne kritike. Za prvo turo bi se želel zahvaliti tudi pomočniku, dolgoletnemu planinskemu vodniku, ki mi je bil v veliko pomoč.

Če pa analizirava turo vodnik in pomočnik, bi izpostavila naslednje:
- pred samo turo je bilo na vrsti ogrevanje kolesarjev. Ker ti niso bili ravno aktivni, sva presodila, da kolesarje na prvih dveh kilometrih vzpona vodiva v počasnejšem tempu in jih na ta način počasi ogrejeva za celotno turo.
- na spustu iz vrha Uršlje je bila na zelo strmem klancu rampa. Ne glede na opozorila vodnika, da do rampe vozijo za njim, sta se dva kolesarja spustila naprej. V kolikor bi preslišala opozorila, da je na poti rampa, bi lahko prišlo tudi do naleta in poškodb. Kljub vsemu za naslednje ture predlagam malo več avtoritativnosti pri vodenju v izogib morebitnim nezgodam na kritičnih mestih.
- na cilju sledi razgibavanje. Kljub temu sta 2 udeleženca pobegnila na pivo takoj po prihodu na cilj. Pomočnik vodnik je hkrati študent DIF-a. Tako bo priskrbel izvlečke o pomembnosti segrevanja pred in raztezanja po turi. Za osveščanje članov kolesarjev bova informacije podala na spletno stran med novice in morda tako prispevala k večji osveščenosti v prihodnje.

Zanimivo na spletu:

1. http://www.urslja-gora-cerkev.si/
2. http://www.geopedia.si/#T149_L561_F971
3. http://www.hribi.net/gora/urslja_gora_plesivec/11/592
4. http://www.slovenia.info/si/koca-planinski-dom/Dom-na-Ur%C5%A1lji-gori.htm?koca_planinski_dom=27697&lng=1
5. http://www.koropedija.si/index.php?title=Ur%C5%A1lja_gora

Zemljevidi:

Topo karta

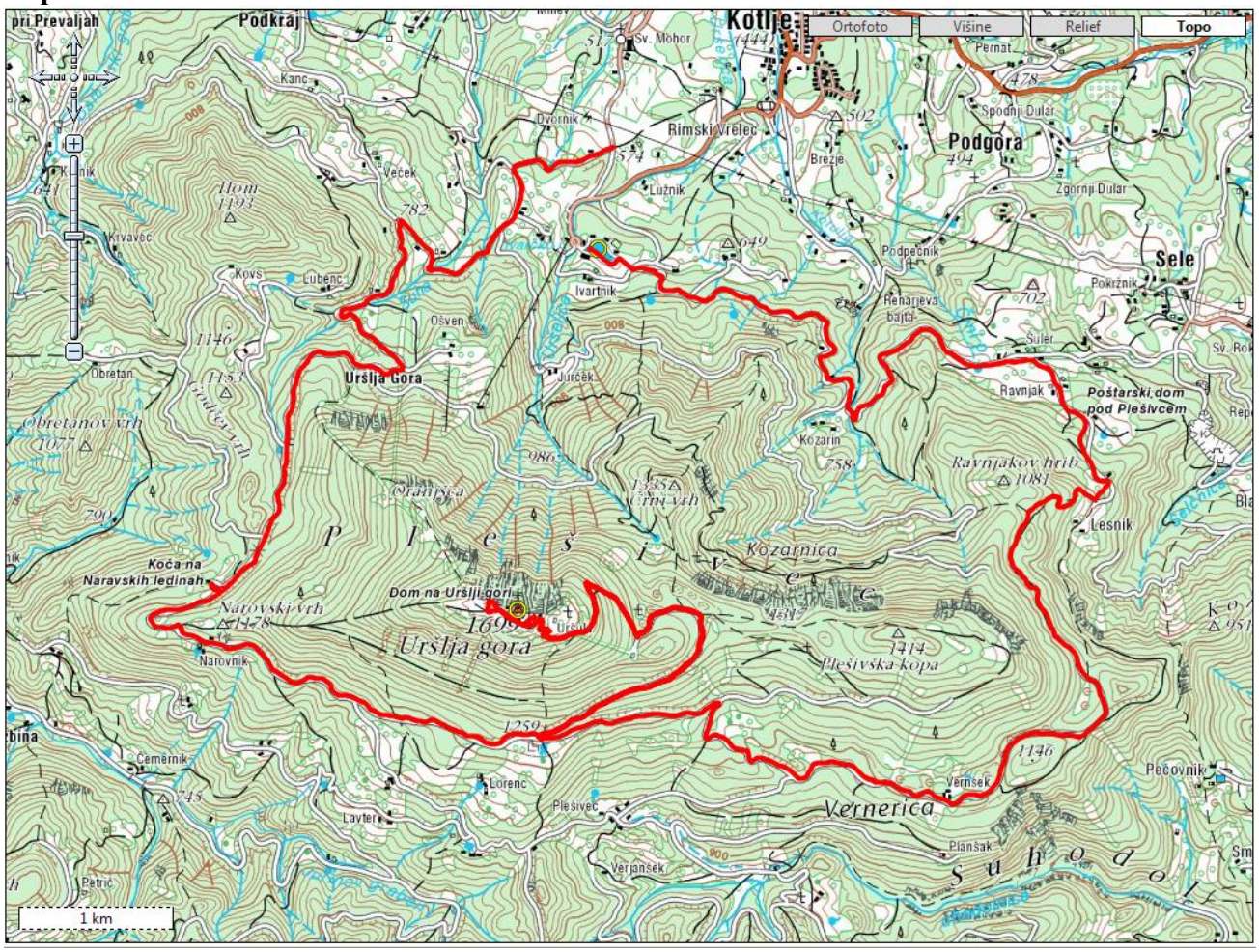

Google earth 3D:

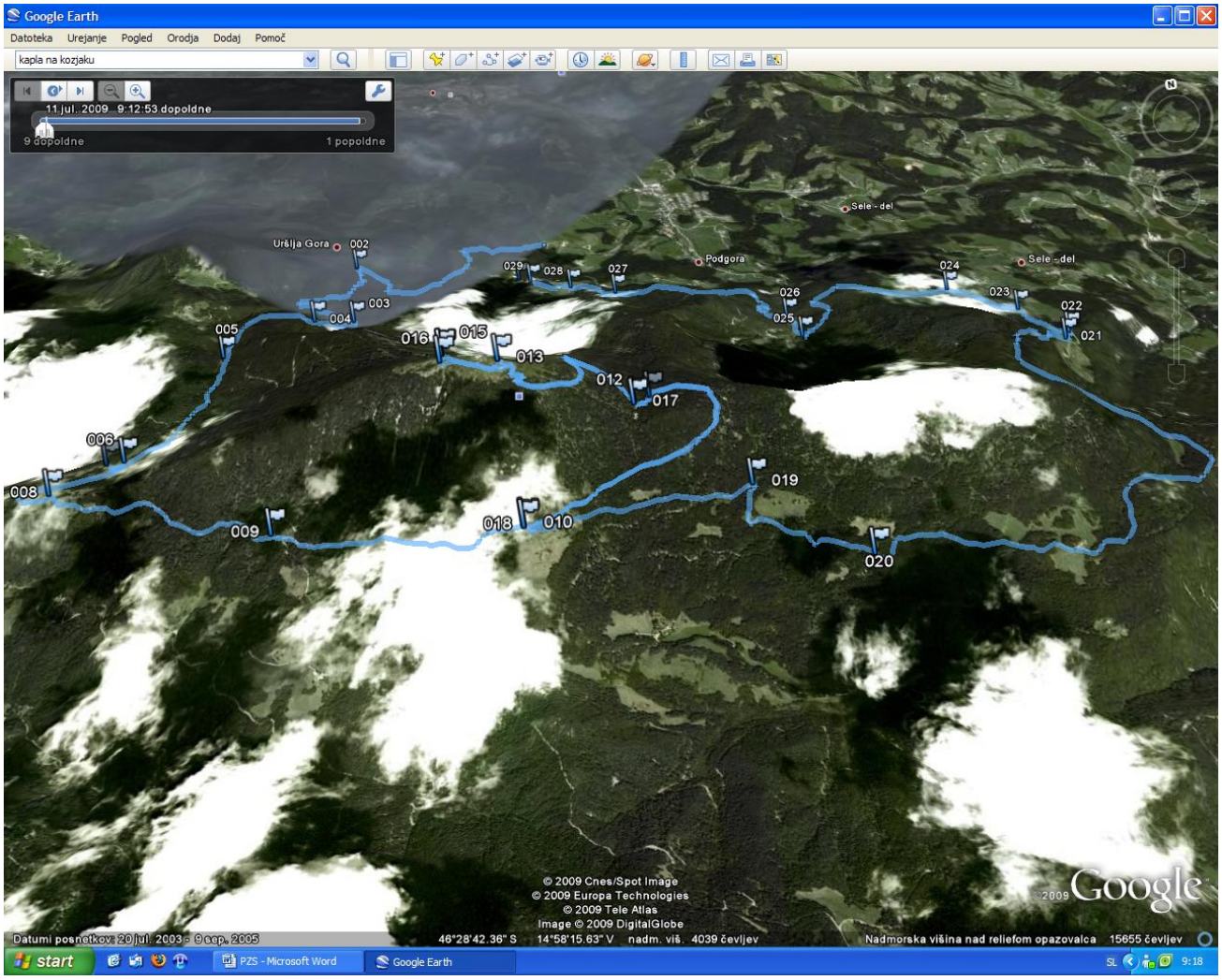
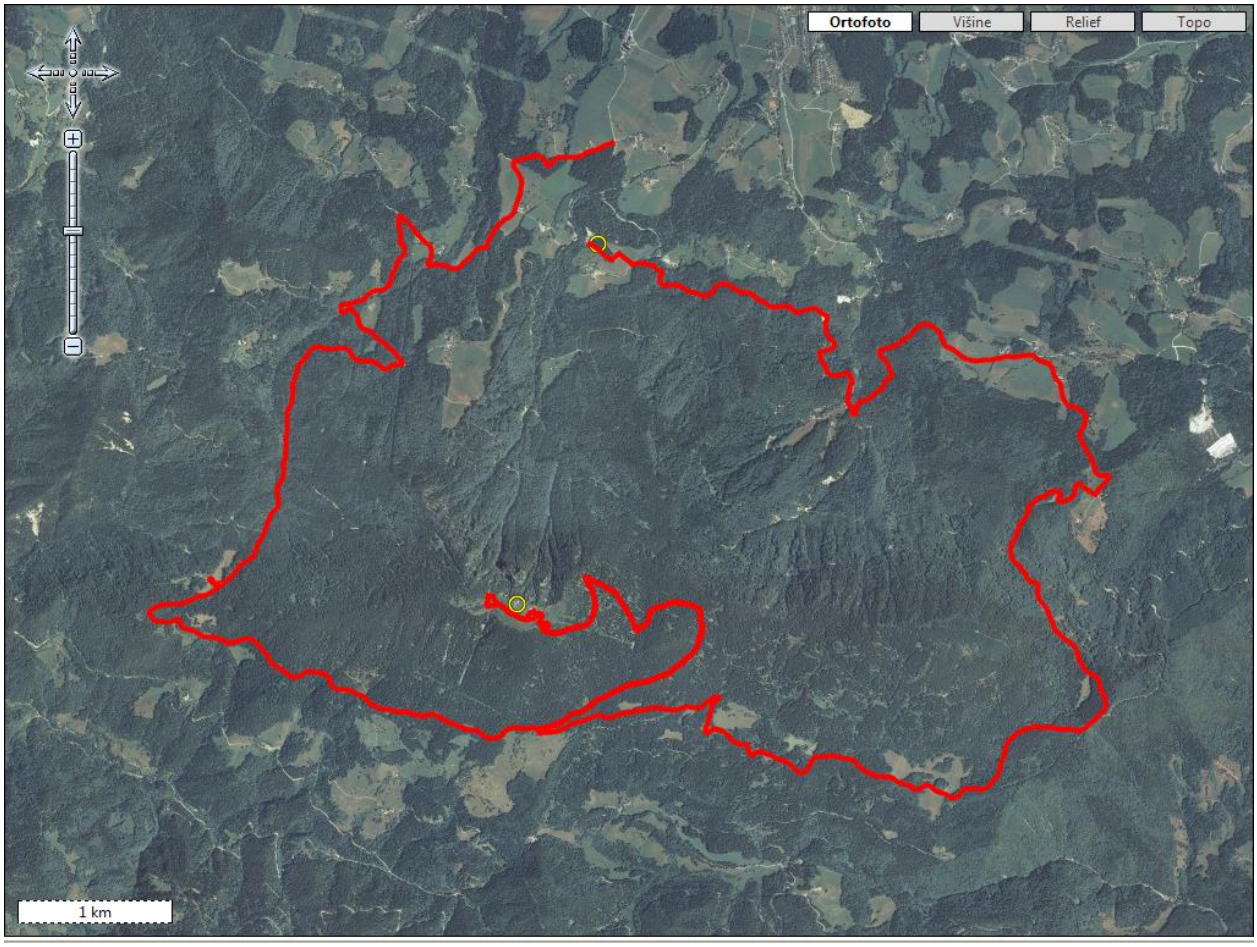
Ortofoto posnetek: